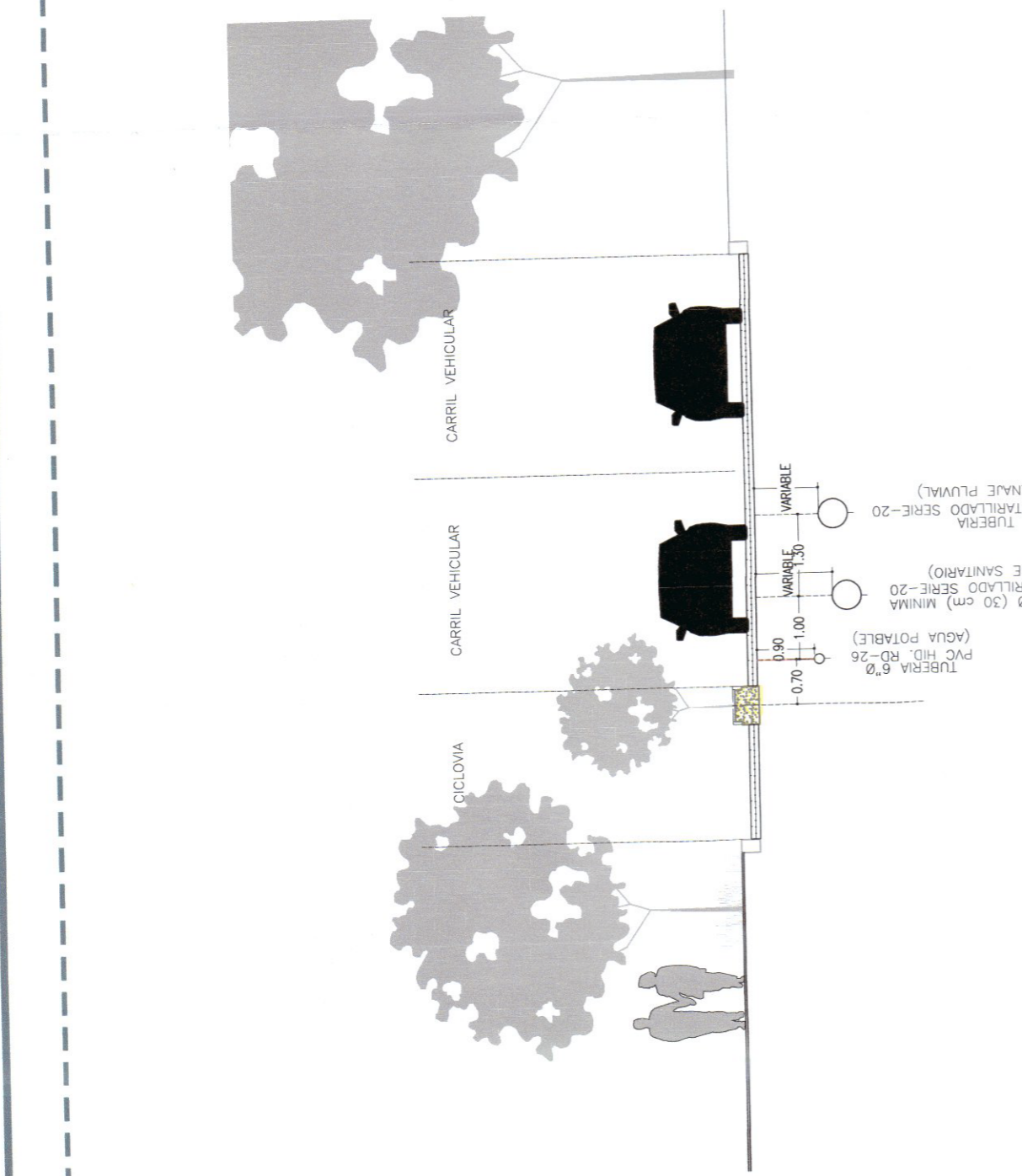
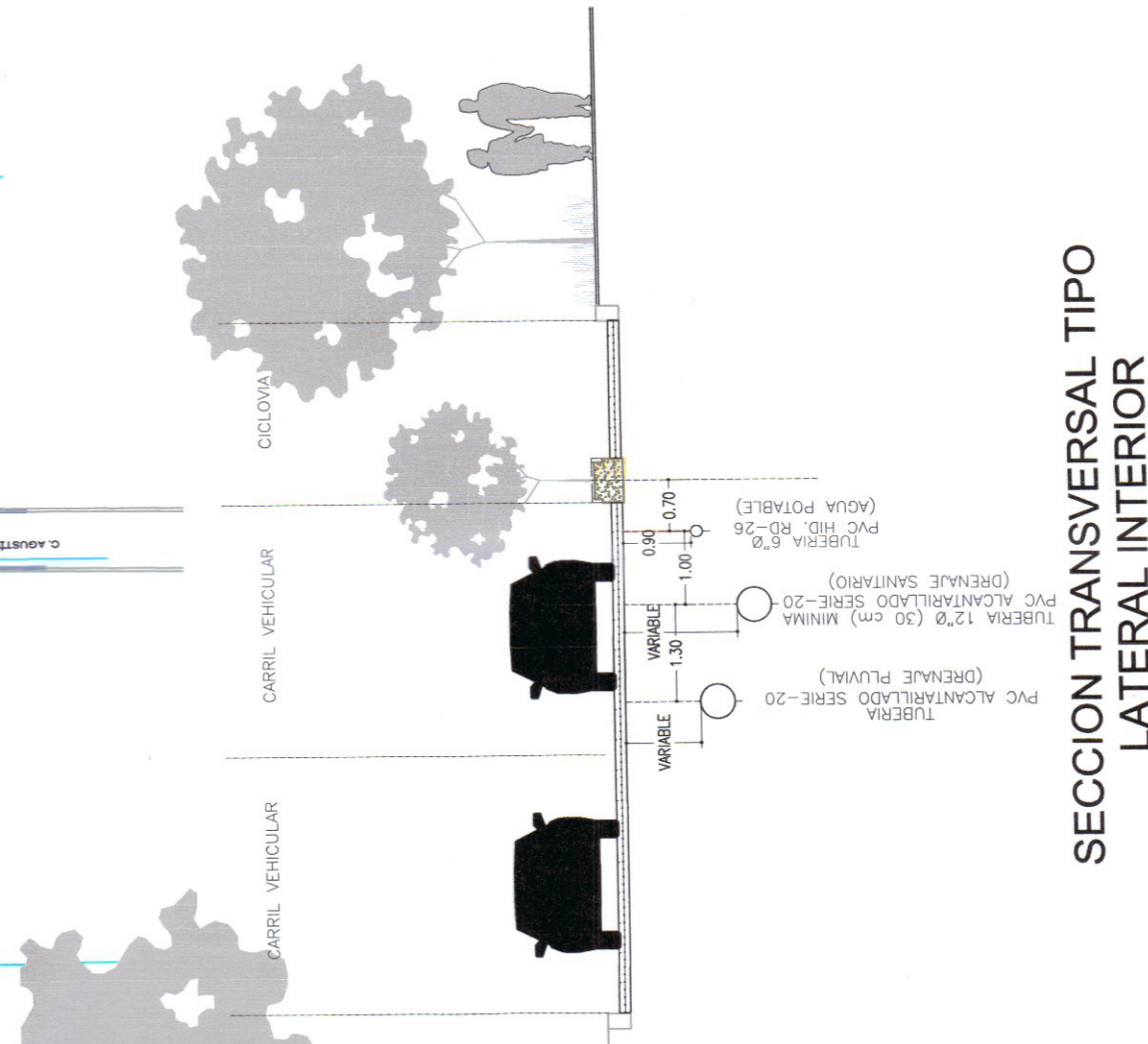


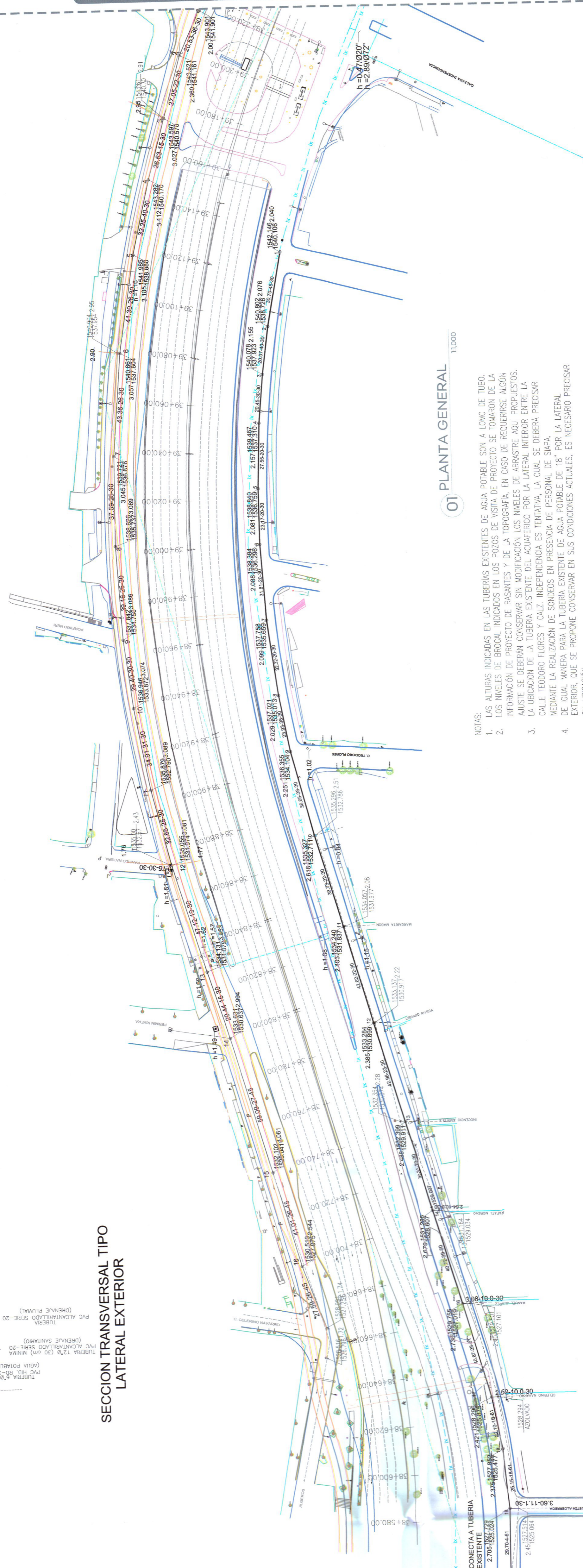
NORTE



SECCION TRANSVERSAL TIPO LATERAL EXTERIOR

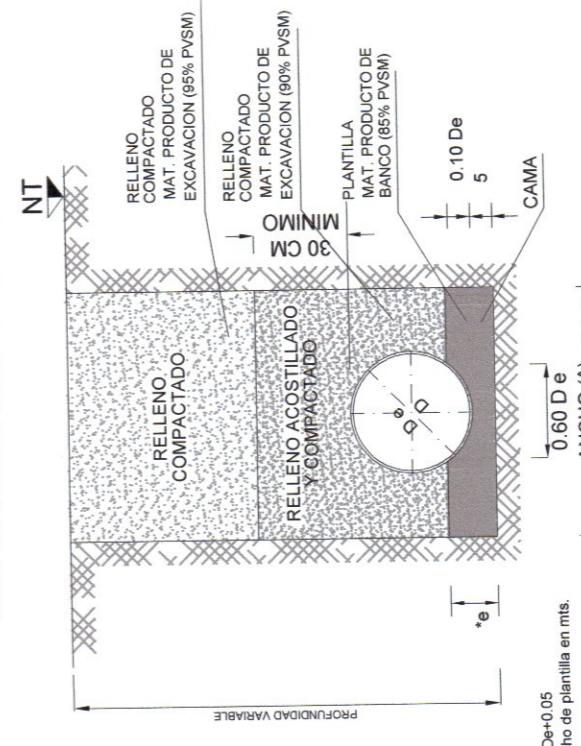


SECCION TRANSVERSAL TIPO LATERAL INTERIOR



- NOTAS:
1. LAS ALTURAS INDICADAS EN LAS TUBERIAS EXISTENTES DE AGUA POTABLE SON A LOMO DE TUBO.
 2. LOS NIVELES DE BROCAL INDICADOS EN LOS POZOS DE VISITA DE PROYECTO SE TOMARON DE LA INFORMACION DE PROYECTO DE PASANTES Y DE LA TOPOGRAFIA, EN CASO DE REQUERIRSE ALGUN AJUSTE SE DEBERAN CONSERVAR SIN MODIFICACION LOS NIVELES DE ARRASTRE. AQUI PROPUUESTOS.
 3. LA UBICACION DE LA TUBERIA EXISTENTE DEL ACUAFERICO POR LA LATERAL INTERIOR ENTRE LA CALLE TECODORO FLORES Y CALZ. INDEPENDENCIA ES TENTATIVA, LA CUAL SE DEBERA PRECISAR MEDIANTE LA REALIZACION DE SONDEOS EN PRESENCIA DE PERSONAL DE SIAPA.
 4. DE IGUAL MANERA PARA LA TUBERIA EXISTENTE DE AGUA POTABLE DE 18" POR LA LATERAL EXTERIOR, QUE SE PROPONE CONSERVAR EN SUS CONDICIONES ACTUALES, ES NECESARIO PRECISAR SU UBICACION.

DETALLE DE ZANJA



SECCION DE CONSTRUCCION

CONDICION ZANJA

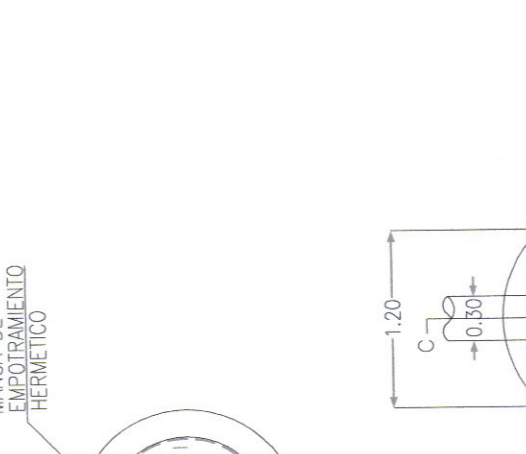
CAMBIOS DE ESCALA

SIN ESCALA

DATOS DE ZANJA

DIAMETRO NOMINAL (CM)	ANCHO (CM)	PROF. MIN. (CM)
40	16	138
35	14	130
30	12	122
25	10	115
15	6	70
10	4	110

POZO DE VISITA COMUN



PLANTA

CONDICION ZANJA

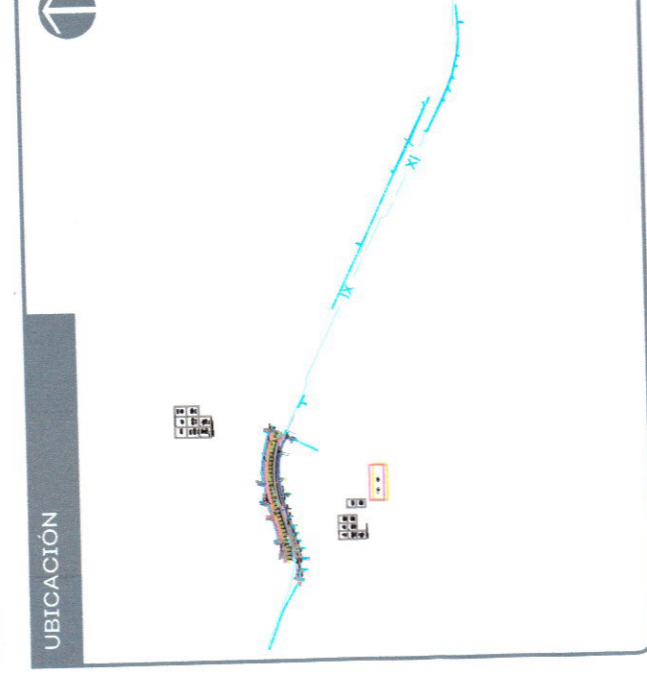
CAMBIOS DE ESCALA

SIN ESCALA

DATOS DE ZANJA

DIAMETRO NOMINAL (CM)	ANCHO (CM)	PROF. MIN. (CM)
40	16	138
35	14	130
30	12	122
25	10	115
15	6	70
10	4	110

SECCION TRANSVERSAL TIPO LATERAL INTERIOR



SIMBOLOGIA:

EXISTENTE	PROYECTO
ALCANARILLADO SANITARIO	ALCANARILLADO SANITARIO
POZO DE VISITA	POZO DE VISITA
COTA DE PASANTE	REGISTRO CON CADA ADJAZADA
COTA DE ARRASTRE	REGISTRO CON CADA LIBRE
	NUMERO DE REGISTRO
	LONGITUD-PENDIENTE-DIAMETRO
	COTA DE PASANTE-PROFUNDIDAD
	COTA DE ARRASTRE

VALIDACION:

Ing. José Luis... Director de Infraestructura y Obras Públicas	Ing. Jorge Humberto... Subdirección de Ingeniería y Distribución
Ing. María Elena... Jefe de Sector Libertad, Acamantillado	Ing. Alberto Rafael... López Santos

AUTORIZACION:

Mtro. David Miguel Zamora Buena...
Secretaría de Infraestructura y Obras Públicas

Ing. Salvador...
Director de Proyectos

DATOS GENERALES:

Localización: Periferico Manuel Gómez Morri, Entre Carr. Telesiten y Av. Artesanos

Municipio: Guadalajara y Zapopan

FECHA: Dic. 2019

ESCALA: Indicada

CLAVE DE PLANO: PROY-02



OBRAS INDUCIDAS PERIFERICO, TRAMO 30+000 A 41+600